
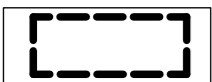
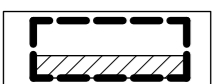

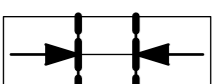


# Kernzonenplan Seegräben Dorf (Kernzone K I)

vom 7. Juli 1997

## Kommunale Festlegungen

-  Perimeter Kernzone
-  "Schwarze Gebäude"
-  Baubereich mit Mantellinie
-  Strassenseitiger Mantellinienbereich
-  Hauptfirstrichtung
-  Zwingender Grenzbau

